

**PIANO DEGLI INTERVENTI PER IL RIPRISTINO
DELL'OFFICIOSITA' IDRAULICA DEI CORSI D'ACQUA DEL
RETICOLO IDROGRAFICO REGIONALE RICOMPRESI
NELL'AMBITO URBANO DEL COMPENSORIO CORSORTILE
- ANNO 2022-**

**Fiume Nera, Fiume Corno ed affluenti secondari nei
comuni di Scheggino, Sant' Anatolia di Narco, Vallo di
Nera, Cerreto di Spoleto, Preci, Norcia, Cascia e
Monteleone di Spoleto**

- PROGETTO ESECUTIVO -

Importo complessivo progetto: € 100.000,00



Terni, li 25/05/2022

Elaborato: Tav.01-09

PLANIMETRIA DI PROGETTO SU CTR (Scala 1:10000)

I PROGETTISTI

(Ing. Massimiliano Grasselli)



(Geom. Massimiliano Evangelista)

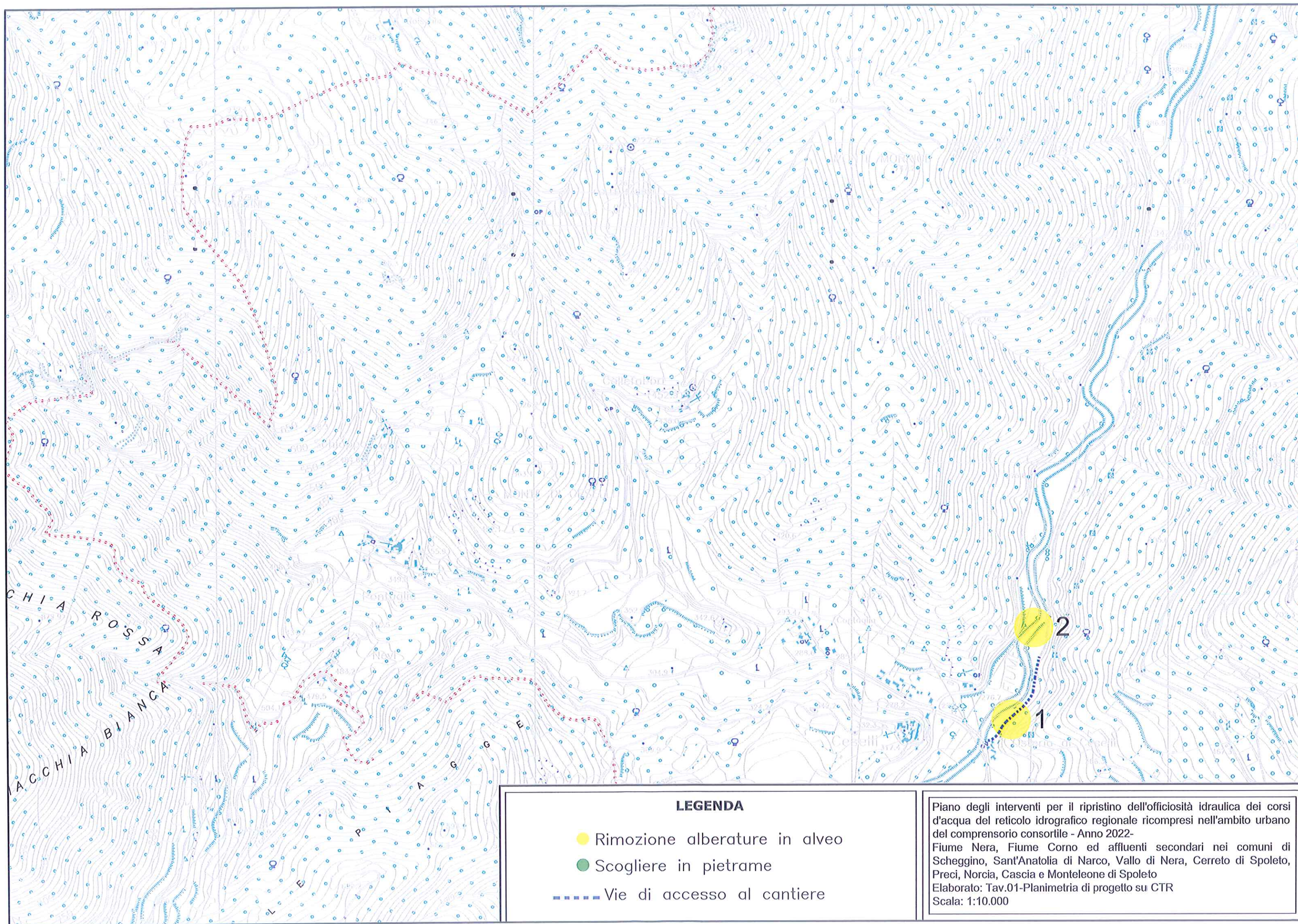
Visto: IL RESPONSABILE DEL PROCEDIMENTO

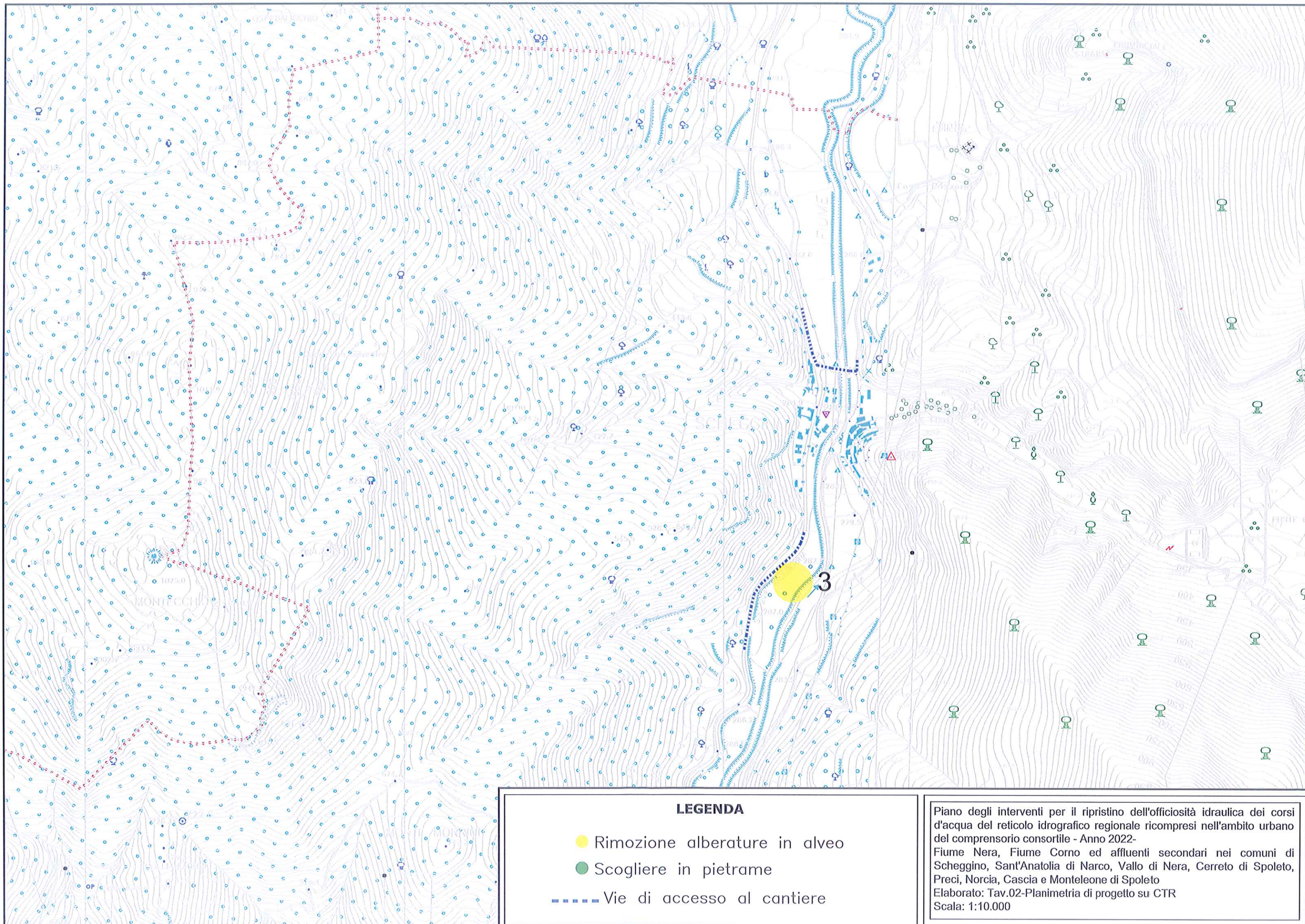
(Dr. Ing. Barbara Leli)

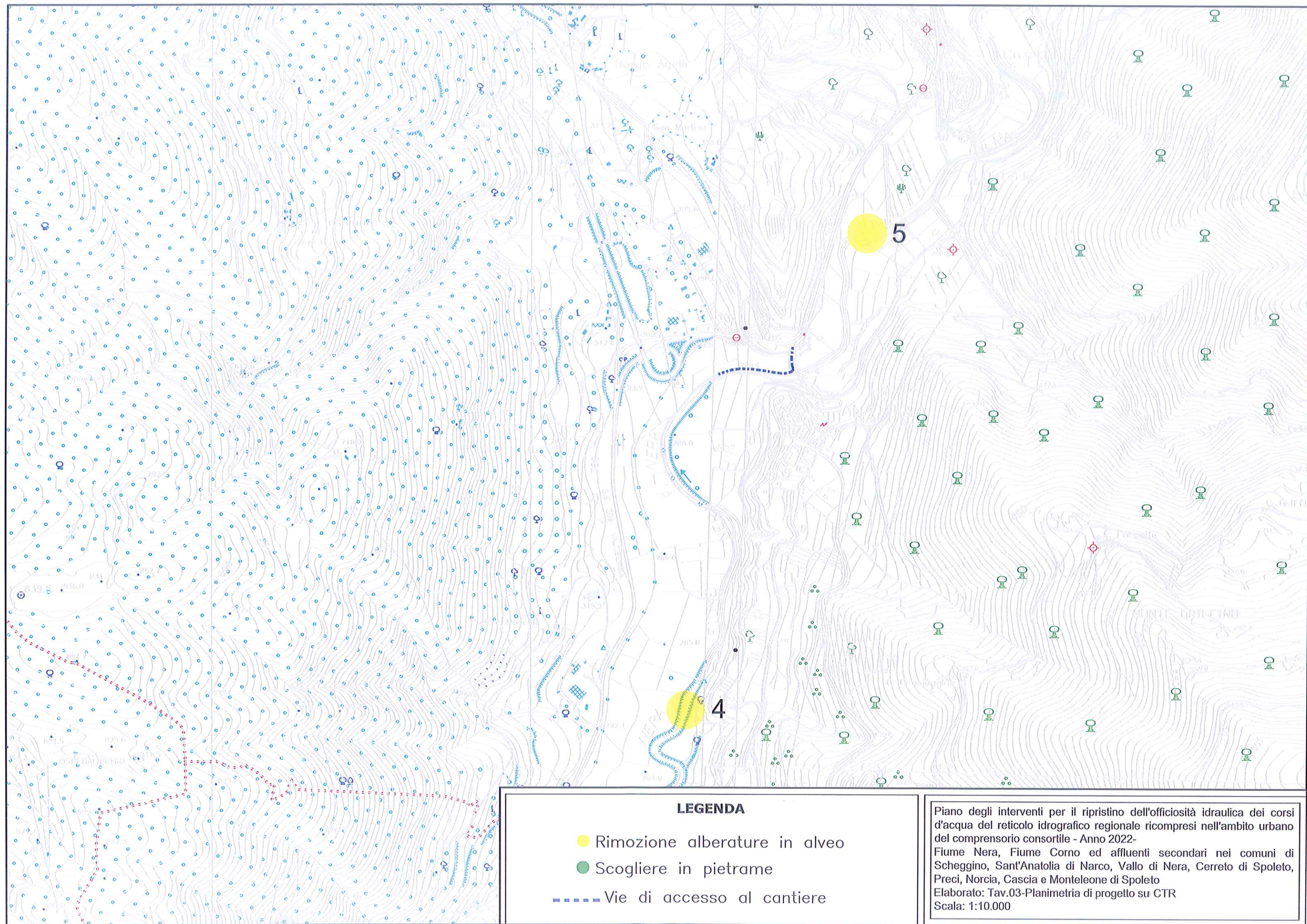
Visto: IL DIRETTORE

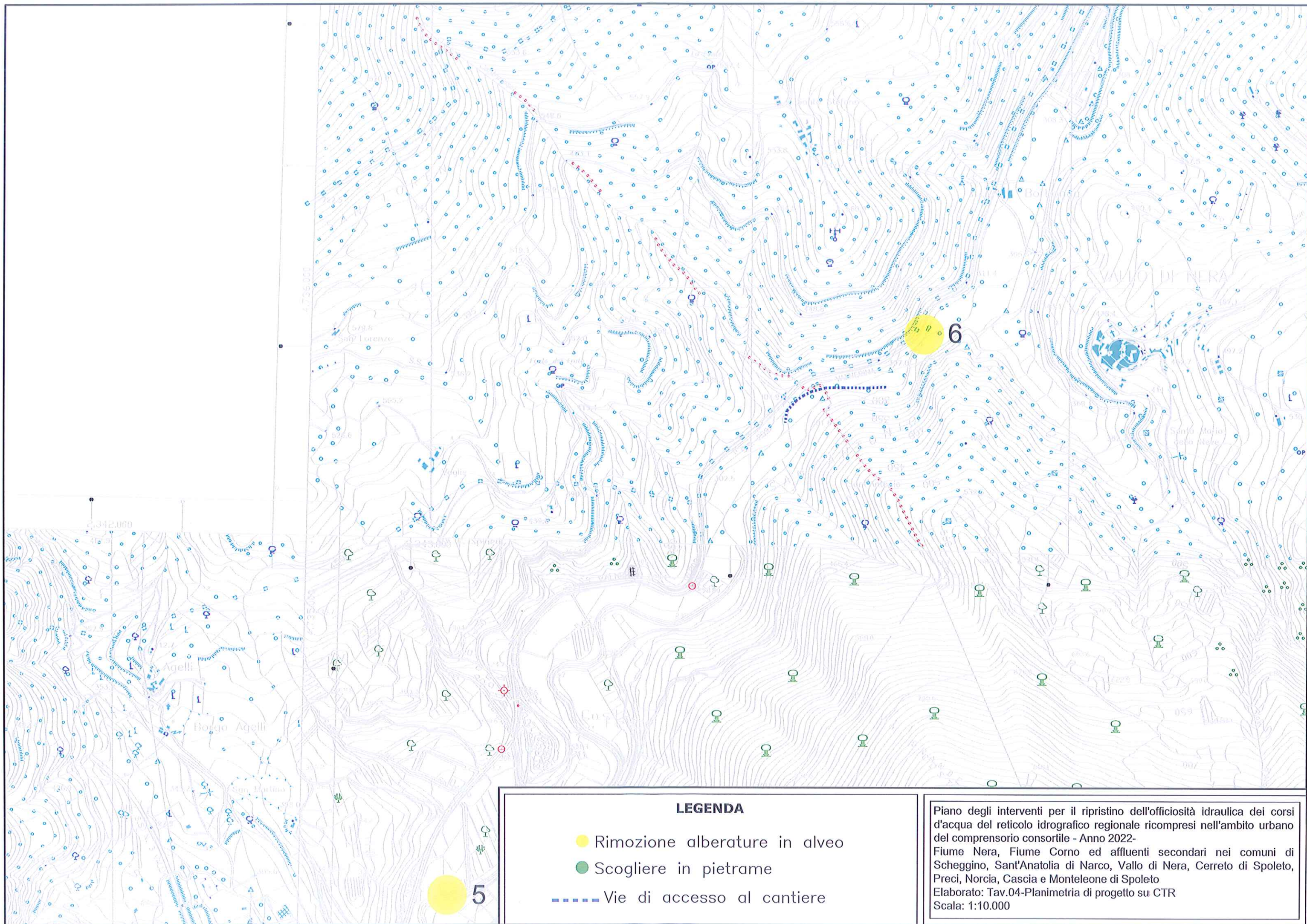
(Dr.ssa Carla Pagliari)

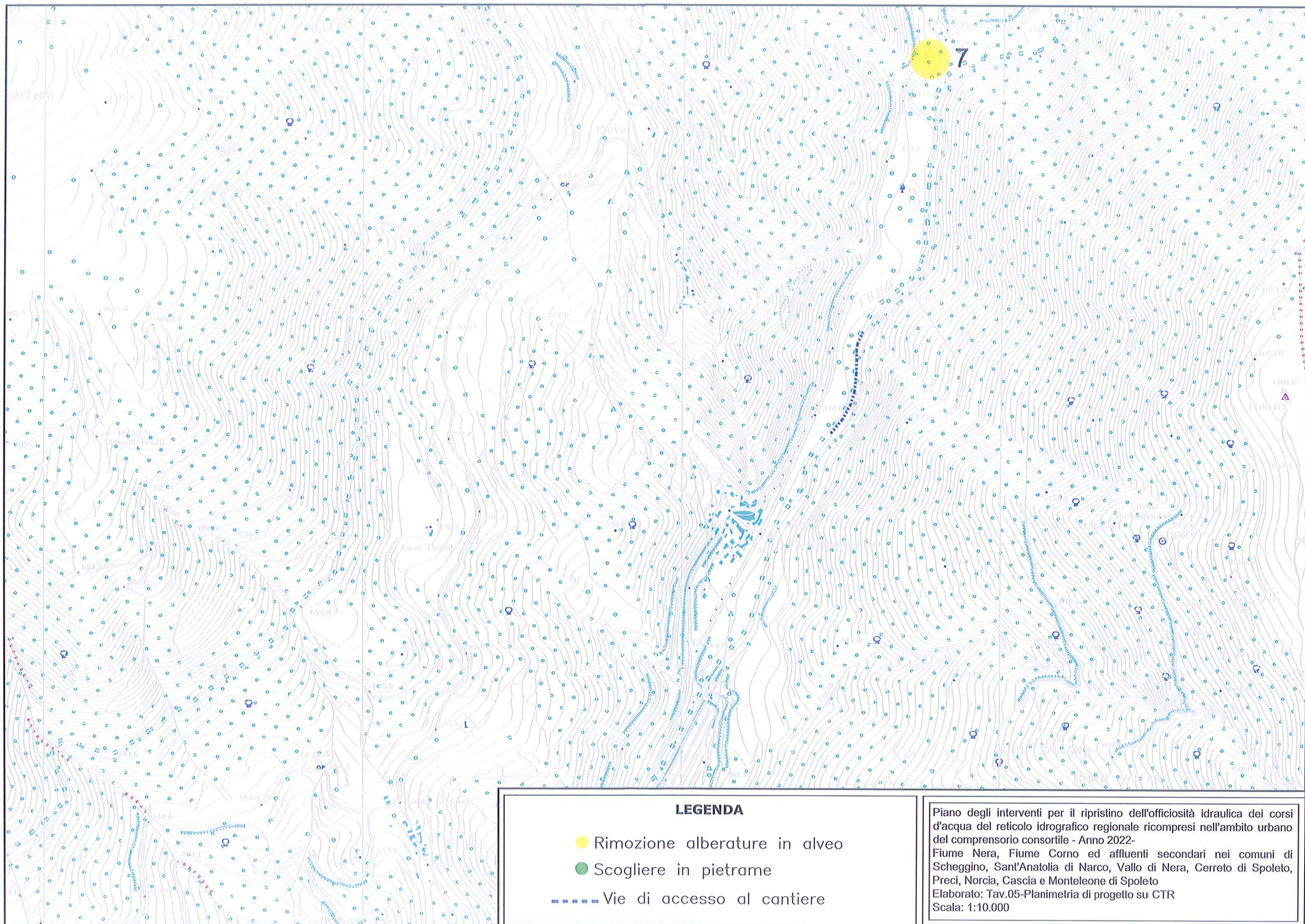


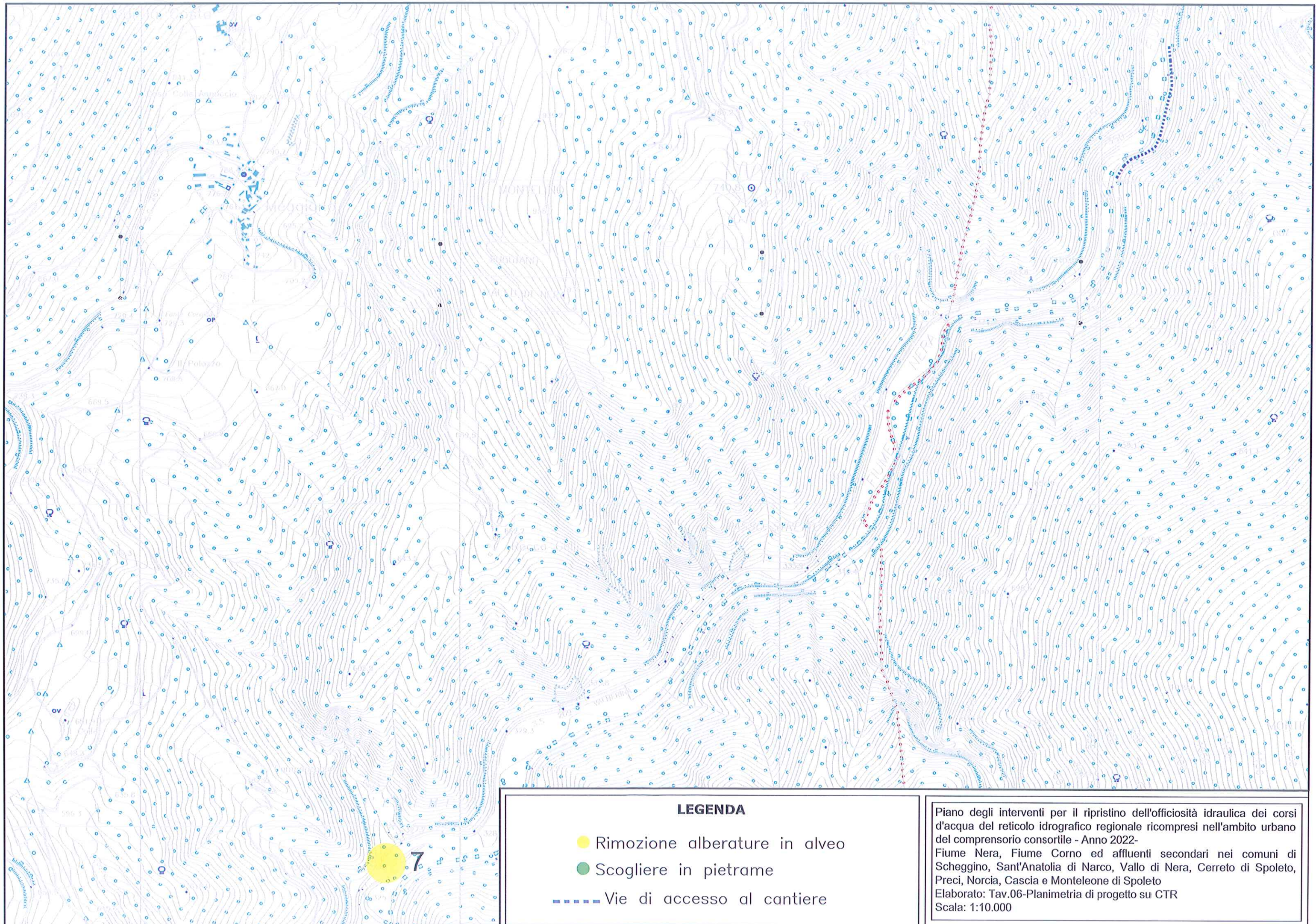












LEGENDA

- Rimozione alberature in alveo
- Scogliere in pietrame
- Vie di accesso al cantiere

Piano degli interventi per il ripristino dell'efficienza idraulica dei corsi d'acqua del reticolo idrografico regionale ricompresi nell'ambito urbano del comprensorio consortile - Anno 2022-
Fiume Nera, Fiume Corno ed affluenti secondari nei comuni di Scheggino, Sant'Anatolia di Narco, Vallo di Nera, Cerreto di Spoleto, Preci, Norcia, Cascia e Monteleone di Spoleto
Elaborato: Tav.06-Planimetria di progetto su CTR
Scala: 1:10.000

